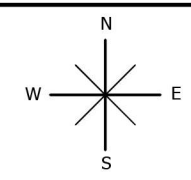


Схема інженерного забезпечення території М 1:500

Умовні позначення:

- Територія, на яку розроблено ДПТ
- Території в червоних лініях
- Охоронні зони
- Об'єкти систем електрозабезпечення



Трубопроводи каналізаційних мереж

- напірний
- Місцеві водопроводи технічного водопостачання
- Місцеві водопроводи питного водопостачання

Лінії місцевих електричних мереж

- 0,4, існуюча, повітряна
- Громадські будівлі та споруди

Функціональне зонування території проєктне


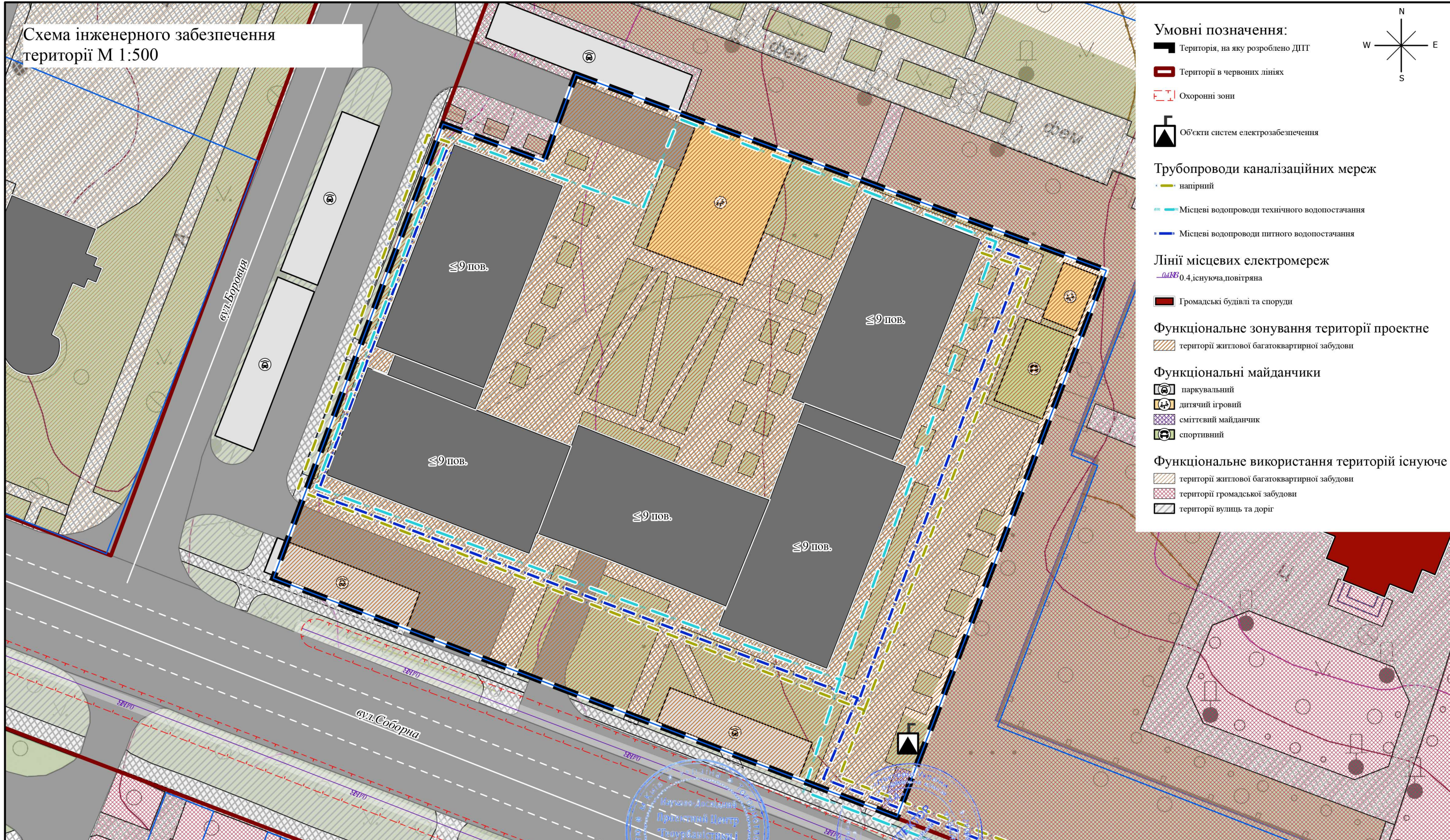
- території житлової багатоквартирної забудови

Функціональні майданчики

- паркувальний
- дитячий ігровий
- сміттєвий майданчик
- спортивний

Функціональне використання територій існуюче

- території житлової багатоквартирної забудови
- території громадської забудови
- території вулиць та доріг



					66-10.23			
Детальний план території земельної ділянки для будівництва і обслуговування багатоквартирного житлового будинку з кадастровим номером 5610700000:01:003:0125 площею 0.7226 га, яка розташована по вул.Тараса Борзовія в м. Вараш Вараського району Рівненської області								
Зм	Кіл	Арк	Людок	Підпис	Дата	Стадія	Аркуш	Аркушів
Директор		Габрель					6	8
ГАП		Добровольська						
Розробив		Терещук						
Перевірив		Добровольська						
Н. контроль		Добровольська						
Схема інженерного забезпечення території М 1:500								

