

с. ЗАБОЛОТТЯ

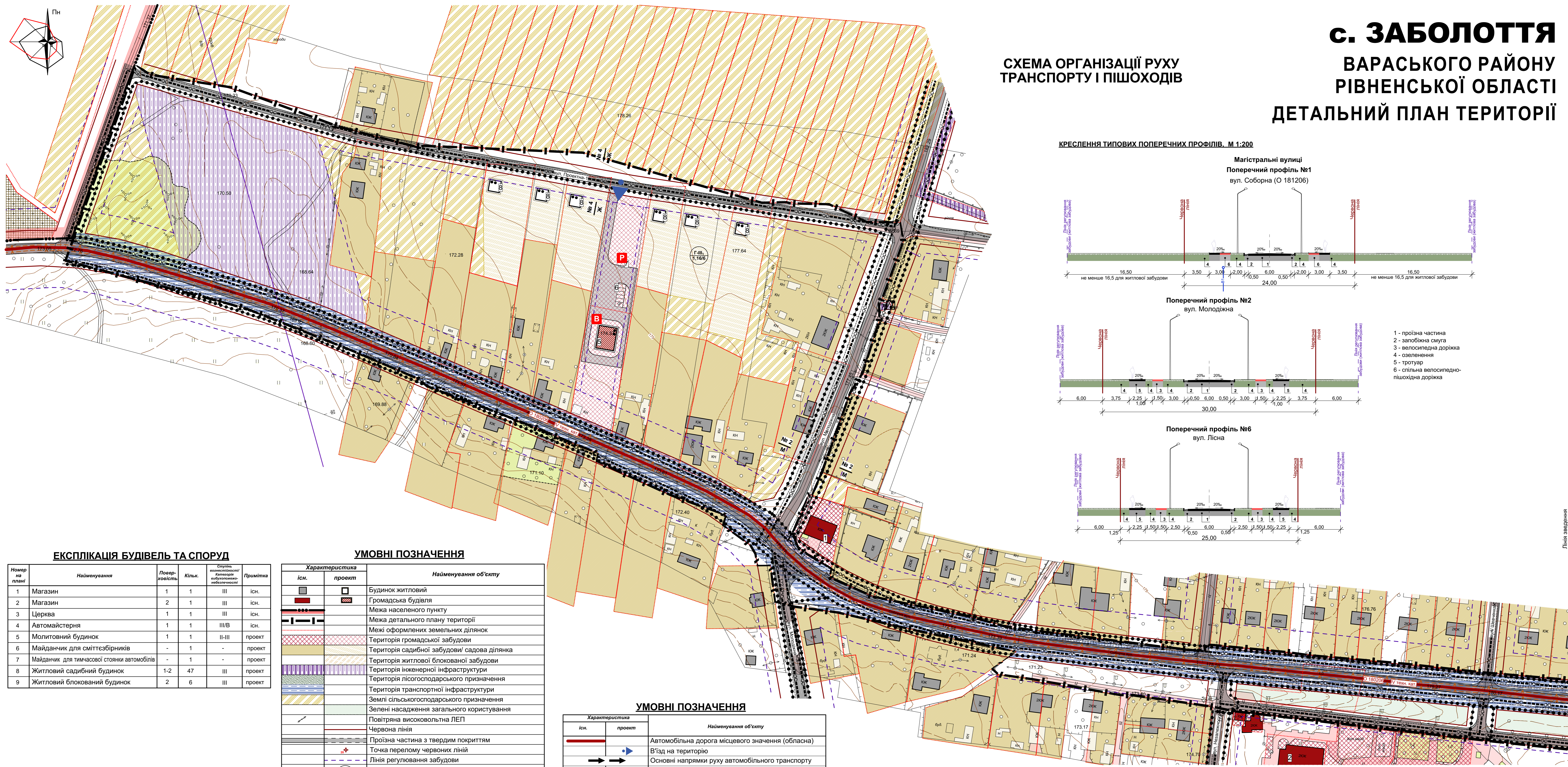
ВАРАСЬКОГО РАЙОНУ

РІВНЕНСЬКОЇ ОБЛАСТІ

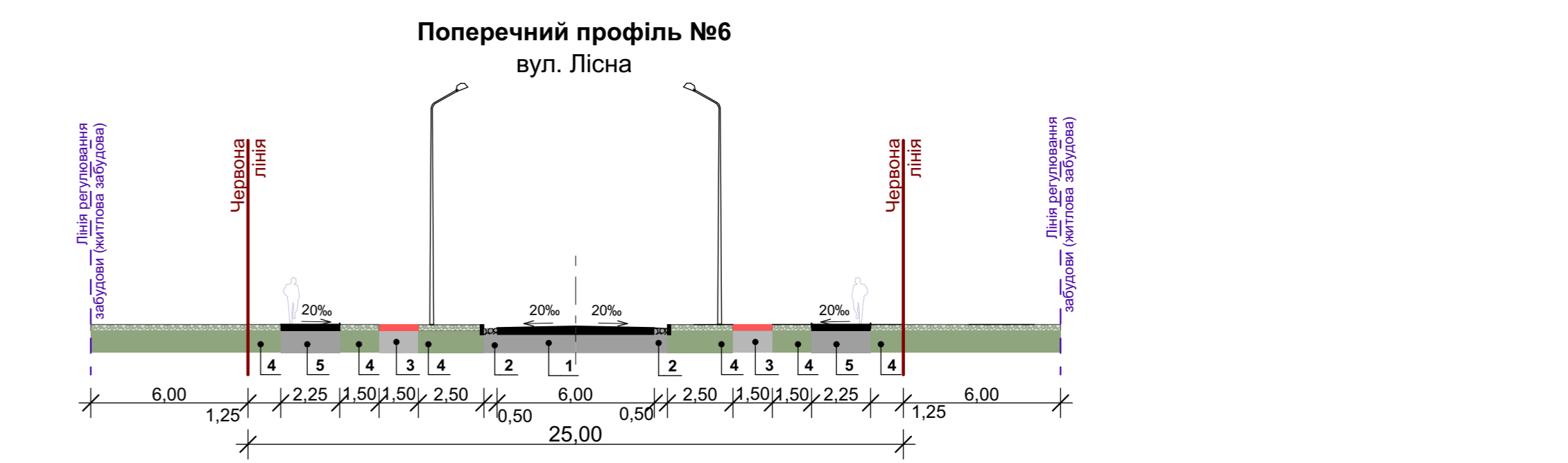
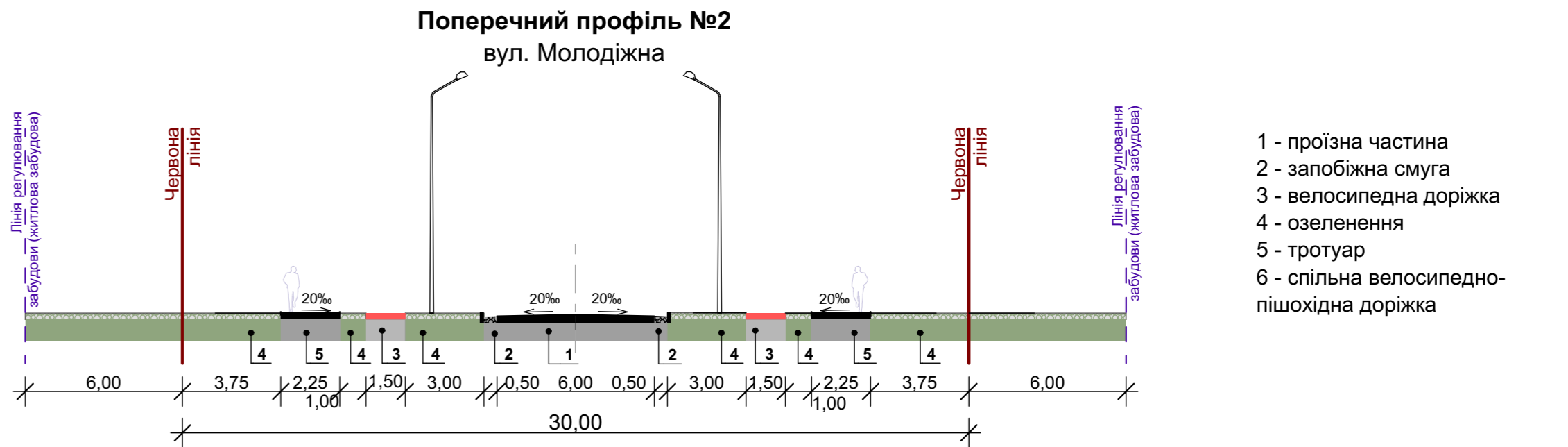
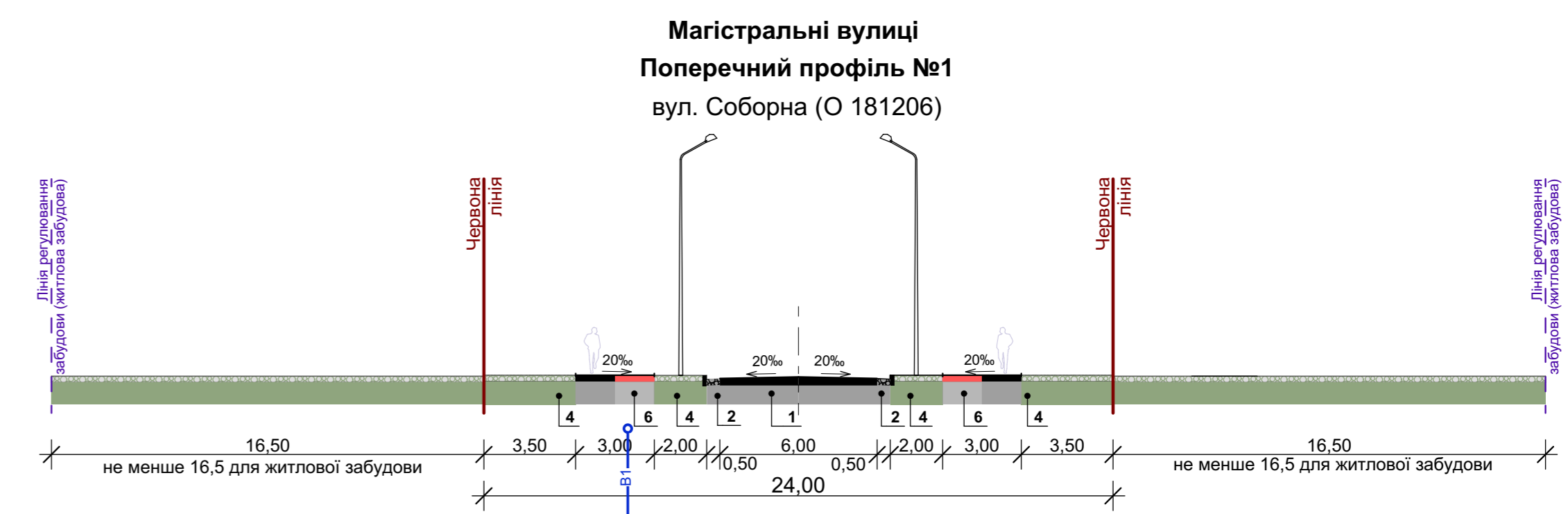
ДЕТАЛЬНИЙ ПЛАН ТЕРИТОРІЇ

СХЕМА ОРГАНІЗАЦІЇ РУХУ

ТРАНСПОРТУ І ПІШОХОДІВ



КРЕСЛЕННЯ ТИПОВИХ ПОПЕРЕЧНИХ ПРОФІЛІВ. М 1:200



- 1 - проїзна частина
- 2 - запобіжна смуга
- 3 - велосипедна доріжка
- 4 - озеленення
- 5 - тротуар
- 6 - спільна велосипедно-пішохідна доріжка

ЕКСПЛІКАЦІЯ БУДІВЕЛЬ ТА СПОРУД

Номер на плані	Найменування	Площа	Кільк.	Ступінь важливості/категорія надійності/об'єктності	Примітка
1	Магазин	1	1	III	існ.
2	Магазин	2	1	III	існ.
3	Церква	1	1	III	існ.
4	Автомайстерня	1	1	III/V	існ.
5	Молитовний будинок	1	1	II-III	проект
6	Майданчик для сміттєзбірників	-	1	-	проект
7	Майданчик для тимчасової стоянки автомобілів	-	1	-	проект
8	Житловий садибний будинок	1-2	47	III	проект
9	Житловий блоковий будинок	2	6	III	проект

УМОВНІ ПОЗНАЧЕННЯ

Характеристика		Найменування об'єкту
існ.	проект	
■	■	Будинок житловий
■	■	Громадська будівля
■	■	Межа населеного пункту
■	■	Межа детального плану території
■	■	Межі оформлених земельних ділянок
■	■	Територія громадської забудови
■	■	Територія садибної забудови/садова ділянка
■	■	Територія житлової блокованої забудови
■	■	Територія інженерної інфраструктури
■	■	Територія лісогосподарського призначення
■	■	Територія транспортної інфраструктури
■	■	Землі сільськогосподарського призначення
■	■	Зелені насадження загального користування
■	■	Повітряна високовольтна ЛЕП
■	■	Червона лінія
■	■	Проїзна частина з твердим покриттям
■	■	Точка перелому червоних ліній
■	■	Лінія регулювання забудови
■	■	Номер житлового утворення
■	■	Площа житлового утворення(га)/Кількість ділянок

УМОВНІ ПОЗНАЧЕННЯ

Характеристика		Найменування об'єкту
існ.	проект	
■	■	Автомобільна дорога місцевого значення (обласна)
■	■	В'їзд на територію
■	■	Основні напрямки руху автомобільного транспорту
■	■	Основні шляхи руху пішоходів
■	■	Велодоріжка
■	■	Стоянка легкового автомобільного транспорту
■	■	Стоянка для велосипедів
■	■	Розворотний майданчик
■	■	Стоянка для осіб з інвалідністю
■	■	Маршрут зовнішнього пасажирського транспорту (автобус)

М 1 : 1000

0 10 30 50 100

арк. 4.1 арк. 4.2

Лінія введення аркуш 3.2

21-03/94-ДПТ				
Детальний план території по вул. Соборна та вул. Молодіжна с. Заболоття				
Зм. ГАП	Кільк. Пліпача Н.В.	Арх. Мезок. Пліпача Н.В.	Підпис. МД	Дата. 12.21
Архитектор	Пліпача Н.В.	12.21	Аркуші. 5.1	Аркуші.
Схема організації руху транспорту та пішоходів. М 1:1000				ФОП Семенюк Р.В.