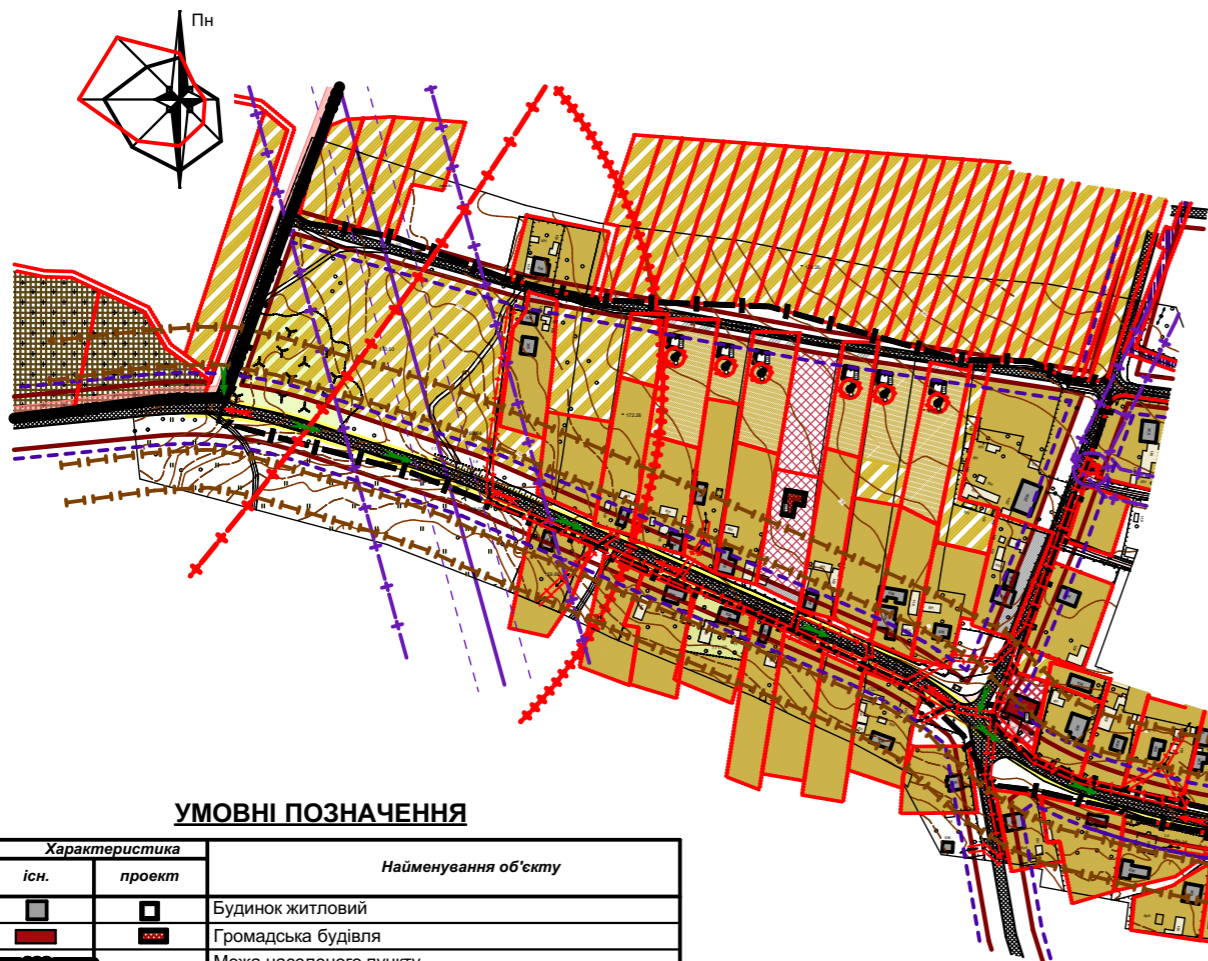


# Ситуаційна схема території в межах детального плану території та прилеглої території при виникненні надзвичайної ситуації



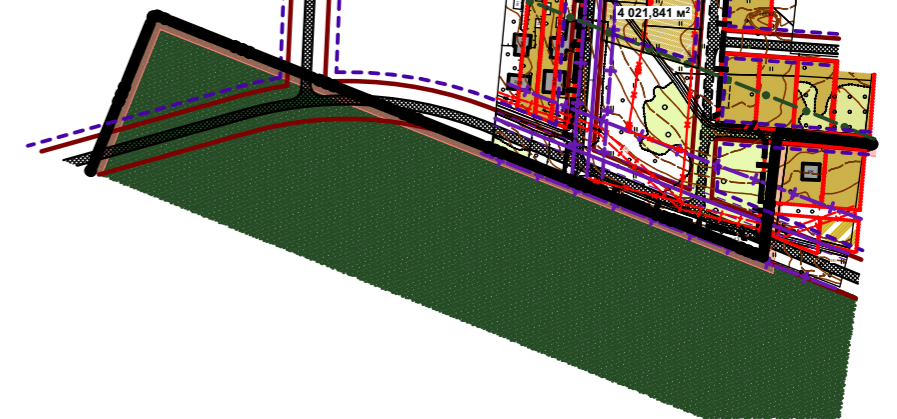
## ЕКСПЛІКАЦІЯ БУДІВЕЛЬ ТА СПОРУД

Номер на плані	Найменування	Площа, кв. м	Кільк.	Ступінь екологічності/категорія вибугопожежонебезпечності	Примітка
1	Магазин	1	1	III	існ.
2	Магазин	2	1	III	існ.
3	Церква	1	1	III	існ.
4	Автомайстерня	1	1	III/В	існ.
5	Молитовний будинок	1	1	II-III	проект
6	Майданчик для сміттєзбірників	-	1	-	проект
7	Майданчик для тимчасової стоянки автомобілів	-	1	-	проект
8	Житловий садибний будинок	1-2	47	III	проект
9	Житловий блокований будинок	2	6	III	проект

## УМОВНІ ПОЗНАЧЕННЯ

Характеристика		Найменування об'єкту
існ.	проект	
		Будинок житловий
		Громадська будівля
		Межа населеного пункту
		Межа детального плану території
		Межі оформлених земельних ділянок
		Територія громадської забудови
		Територія садибної забудови/садова ділянка
		Територія житлової блокованої забудови
		Територія інженерної інфраструктури
		Територія лісогосподарського призначення
		Територія транспортної інфраструктури
		Землі сільськогосподарського призначення
		Зелені насадження загального користування
		Повітряна високовольтна ЛЕП
		Червона лінія
		Проїзна частина з твердим покриттям
		Точка перелому червоних ліній
		Лінія регулювання забудови
		Номер житлового утворення
		Площа житлового утворення(га)/Кількість ділянок

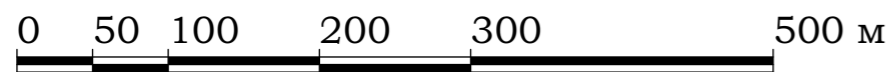
- Основний шлях руху пожежно-рятувальної техніки
- Основний шлях евакуації населення
- Межі максимально допустимого розповсюдження зон можливих завалів від будівель ("жовті лінії")



## ПРОГНОЗОВАНІ ПЛАНУВАЛЬНІ ОБМЕЖЕННЯ

Умове позначення	Найменування межі зони, смуги, розриву
	Санітарно-захисна зона навколо РАЕС
	Санітарно-захисна зона навколо кладовища
	Санітарний розрив від автодороги
	Санітарно-захисна зона об'єктів електроенергетики
	Охоронна зона об'єктів електроенергетики
	Охоронна зона інженерних комунікацій
	Пожежний розрив від лісових масивів
	Санітарний розрив

**M 1: 5 000**



21-03/94-ДПТ

Детальний план території по вул. Соборна та вул. Молодіжна с. Заболоття

Зм.	Кільк.	Арк.	№ док.	Підпис	Дата	Стадія	Аркуш	Аркушів	
ГАП				Піліпака Н.В.	12.21	Інженерно-технічні заходи цивільного захисту	МД	11	
Архітектор				Піліпака Н.В.	12.21				
Ситуаційна схема території в межах детального плану території та прилеглої території при виникненні надзвичайної ситуації							ПП «Землебудпроект» м. Рівне		

Замість інв.

Підпис і дата

Інв. № орг.